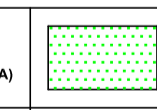


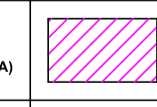


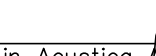

 Comunità Montana delle Valli Chisone e Germanasca
 Comune di Usseaux
 Provincia di Torino

Zonizzazione Acustica del territorio comunale,
 ai sensi della Legge Quadro n° 447/95 e del
 D.P.C.M. 14 novembre 1997

TAVOLA 1b – Fase IV scala 1:10.000

Carta dell'azonamento acustico

Classe I	Aree particolarmente protette	Limite di investimento duro (8.00-22.00): L _{eq} = 55 dB(A) Limite di investimento naturale (22.00-4.00): L _{eq} = 48 dB(A)	
Classe II	Aree destinate ad uso prevalentemente residenziale	Limite di investimento duro (8.00-22.00): L _{eq} = 52 dB(A) Limite di investimento naturale (22.00-4.00): L _{eq} = 45 dB(A)	
Classe III	Aree di tipo misto	Limite di investimento duro (8.00-22.00): L _{eq} = 50 dB(A) Limite di investimento naturale (22.00-4.00): L _{eq} = 48 dB(A)	
Classe IV	Aree di intensa attività umana	Limite di investimento duro (8.00-22.00): L _{eq} = 55 dB(A) Limite di investimento naturale (22.00-4.00): L _{eq} = 48 dB(A)	
Classe V	Aree prevalentemente industriali	Limite di investimento duro (8.00-22.00): L _{eq} = 70 dB(A) Limite di investimento naturale (22.00-4.00): L _{eq} = 48 dB(A)	
Classe VI	Aree esclusivamente industriali	Limite di investimento duro (8.00-22.00): L _{eq} = 75 dB(A) Limite di investimento naturale (22.00-4.00): L _{eq} = 70 dB(A)	
Fasce di rispetto per infrastrutture ferroviarie			
Aree destinate ad attività rumorose temporanee			