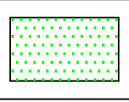


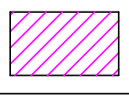






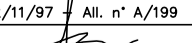

 Comunità Montana delle Valli Chisone e Germanasca  
 Comune di Roure  
 Provincia di Torino

Zonizzazione Acustica del territorio comunale,  
 ai sensi della Legge Quadro n° 447/95 e del  
 D.P.C.M. 14 novembre 1997

TAVOLA 1 – Fase IV      scala 1:5.000

Carta dell'azzonamento acustico

Classe I	Aree particolarmente protette	Limite di Inquinamento diurno (LID) 55 dB(A) Limite di Inquinamento notturno (LIN) 45 dB(A)	
Classe II	Aree destinate ad uso prevalentemente residenziale	Limite di Inquinamento diurno (LID) 60 dB(A) Limite di Inquinamento notturno (LIN) 50 dB(A)	
Classe III	Aree di tipo misto	Limite di Inquinamento diurno (LID) 65 dB(A) Limite di Inquinamento notturno (LIN) 55 dB(A)	
Classe IV	Aree di intensa attività umana	Limite di Inquinamento diurno (LID) 70 dB(A) Limite di Inquinamento notturno (LIN) 60 dB(A)	
Classe V	Aree prevalentemente industriali	Limite di Inquinamento diurno (LID) 75 dB(A) Limite di Inquinamento notturno (LIN) 65 dB(A)	
Classe VI	Aree esclusivamente industriali	Limite di Inquinamento diurno (LID) 80 dB(A) Limite di Inquinamento notturno (LIN) 70 dB(A)	
Fasce di rispetto per infrastrutture ferroviarie			
Aree destinate ad attività numerose temporanee			

Ingegnere Ambientale redattore	Tecnico esperto in Urbanistico	Tecnico competente in Acustica Ambientale
Data	Firma 	Data
	Firma 	Data
	Firma 	Data