

**PONTI**

**PONTE**

comune

**Perrero**

provincia

**TO****Sistema Informativo  
Catasto Opere di Difesa**

CODICE	TIPOLOGIA	STRUTTURA	CARATT. GEOMETRICHE					RILEVATI		tavola grafica	località
			n. campate	lunghezza totale (m)	luce libera totale (m)	larghezza impalcato (m)	altezza intradosso fondo alveo (m)	alt. Max sponda sx (m)	alt. Max sponda dx (m)		
<b>TREVPO001</b>	pedonale	arco	1	15,5	15	4	6	6	6	01-172050	Perrero
<b>BATTPO002</b>	stradale	travata	1	18,6	18,6	3,4	8	8	8	01-172050	Perrero
<b>TREVPO003</b>	stradale	arco	2	46	28	8,5	15,5			01-172060	P.te Rabbiosa
<b>BATTPO004</b>	stradale	arco	1	38	17	6,3	13			01-172060	Plancia
<b>TREVPO005</b>	stradale	travata	3	36,4	20,4	3,5	12,5			01-172060	Fraz. Torre
<b>BATTPO006</b>	stradale	arco	1	33,4	30,4	6	9	9	9	01-172060	P.te Raut
<b>TREVPO007</b>	pedonale	travata	1	12,5	12,5	2,8	10,5			01-172060	Chiotti inf.
<b>BATTPO008</b>	stradale	travata	1	29,5	29,5	8,2	9	9	9	01-172060	Chiotti sup.
<b>TREVPO009</b>	pedonale	travata	2	24,6	22,6	2,6	5	5	5	01-172060	Trossieri
<b>BATTPO010</b>	stradale	travata	1	24	21,5	3,3	9,5	9,5	9,5	01-172060	Bivio Piano Faetto
<b>BATTPO011</b>	pedonale	travata	1	7	7	2,5	6			01-172020	Chiotti sup.
<b>BATTPO012</b>	stradale	travata	3	20	7	4	8			01-172020	Chiotti sup.
<b>BATTPO013</b>	stradale	travata	1	6	6	3,5	6			01-172020	Stada per. Moras

**REGIONE PIEMONTE**  
Direzione Difesa del Suolo

martedì 15 giugno 2010

**DIREZIONE SERVIZI**  
Settore Controllo Ambiente  
Area Prevenzione Rischi Naturali




**PONTE**

comune

**Perrero**

provincia

**TO**

 Sistema Informativo  
Catasto Opere di Difesa

CODICE	TIPOLOGIA	STRUTTURA	CARATT. GEOMETRICHE					RILEVATI		tavola grafica	località
			n. campate	lunghezza totale (m)	luce libera totale (m)	larghezza impalcato (m)	altezza intradosso fondo alveo (m)	alt. Max sponda sx (m)	alt. Max sponda dx (m)		
<b>BATTPO014</b>	pedonale	travata	1	6	6	1,5	8			01-172020	Piano faetto



**REGIONE PIEMONTE**  
Direzione Difesa del Suolo

martedì 15 giugno 2010

**DIREZIONE SERVIZI**  
Settore Controllo Ambiente  
Area Prevenzione Rischi Naturali







**Foto 001** – Opera **TREVPO001**. Foto scattata da valle verso monte, in sponda destra del T. Germanasca.




**Foto 002** – Opera **BATTPO002**. Foto scattata da valle verso monte, in sponda destra del T. Germanasca.





**Foto 003** – Opera **TREVPO003**. Foto scattata da valle verso monte, in sponda destra del T. Germanasca di Massello.



**Foto 004** – Opera **BATTPO004**. Foto scattata da valle verso monte, in sponda sinistra del T. Germanasca.





**Foto 005** – Opera **TREVPO005**. Foto scattata da valle verso monte, in sponda destra del T. Germanasca.



**Foto 006** – Opera **BATTPO006**. Foto scattata da valle verso monte, in sponda sinistra del T. Germanasca.





**Foto 007** – Opera **TREVPO007**. Foto scattata da monte verso valle, in sponda destra del T. Germanasca.



**Foto 008** – Opera **BATTPO008**. Foto scattata da valle verso monte, in sponda destra del T. Germanasca.





**Foto 009** – Opera **TREVPO009**. Foto scattata da valle verso monte, in sponda destra del T. Germanasca.



**Foto 010** – Opera **BATTP0010**. Foto scattata da valle verso monte, in sponda sinistra del T. Germanasca.





**Foto 011** – Opera **BATTPO011**. Ripresa da monte, sponda sinistra del rio affluente destro del T. Germanasca.





**Foto 012** – Opera **BATTPO012**. Ripresa da monte, sponda sinistra del rio affluente destro del T. Germanasca.



**Foto 013** – Opera **BATTPO013**. Ripresa da valle, sponda sinistra del rio affluente destro del T. Germanasca.





**Foto 014** – Opera **BATTPO014** – Ripresa da monte, sponda sinistra del rio affluente destro del T. Germanasca.




**SOGLIE**



CODICE	TIPOLOGIA	CARATT. GEOMETRICHE			MATERIALI						tavola grafica	località		
		larghezza (m)	lunghezza (m)	altezza (m)	dis	legname e pietram.	gabioni	massi	cava secco	cava intasati			alveo secco	alveo intasati
<b>TREVS0001</b>	Salto di fondo	1	15	1	<input type="checkbox"/>	<input type="checkbox"/>	<input type="checkbox"/>	<input checked="" type="checkbox"/>	<input type="checkbox"/>	<input type="checkbox"/>	<input type="checkbox"/>	<input type="checkbox"/>	01-172050	Perrero
<b>BATTSO002</b>	Salto di fondo	6	15	1,5	<input checked="" type="checkbox"/>	<input type="checkbox"/>	<input type="checkbox"/>	<input type="checkbox"/>	<input type="checkbox"/>	<input type="checkbox"/>	<input type="checkbox"/>	<input type="checkbox"/>	01-172060	Chiotti sup.
<b>CANASO003</b>	Salto di fondo	0,6	4	1	<input checked="" type="checkbox"/>	<input type="checkbox"/>	<input type="checkbox"/>	<input type="checkbox"/>	<input type="checkbox"/>	<input type="checkbox"/>	<input type="checkbox"/>	<input type="checkbox"/>	01-172060	Centro
<b>BELTSO004</b>	Salto di fondo	0,6	4	1	<input checked="" type="checkbox"/>	<input type="checkbox"/>	<input type="checkbox"/>	<input type="checkbox"/>	<input type="checkbox"/>	<input type="checkbox"/>	<input type="checkbox"/>	<input type="checkbox"/>	01-172060	Centro
<b>BATTSO005</b>	Salto di fondo	0,6	4	2	<input checked="" type="checkbox"/>	<input type="checkbox"/>	<input type="checkbox"/>	<input type="checkbox"/>	<input type="checkbox"/>	<input type="checkbox"/>	<input type="checkbox"/>	<input type="checkbox"/>	01-172060	Centro
<b>BELTSO006</b>	Salto di fondo	0,6	4	1	<input checked="" type="checkbox"/>	<input type="checkbox"/>	<input type="checkbox"/>	<input type="checkbox"/>	<input type="checkbox"/>	<input type="checkbox"/>	<input type="checkbox"/>	<input type="checkbox"/>	01-172060	Centro
<b>BATTSO007</b>	Salto di fondo	0,6	4	1	<input checked="" type="checkbox"/>	<input type="checkbox"/>	<input type="checkbox"/>	<input type="checkbox"/>	<input type="checkbox"/>	<input type="checkbox"/>	<input type="checkbox"/>	<input type="checkbox"/>	01-172060	Centro
<b>BATTSO008</b>	Soglia	2	20	3	<input checked="" type="checkbox"/>	<input type="checkbox"/>	<input type="checkbox"/>	<input type="checkbox"/>	<input type="checkbox"/>	<input type="checkbox"/>	<input type="checkbox"/>	<input type="checkbox"/>	01-172020	Concentrico-Trossieri

Collegata ad un'opera di presa



**Foto 001** – Opera **TREVS0001**. Foto scattata da monte verso valle, in sponda destra del T. Germanasca.



**Foto 002** – Opera **BATTS0002**. Foto scattata da monte verso valle, in sponda sinistra del T. Germanasca.





Foto 003 – Opere **CANASO003**, **BELTSO004**, **BATTSO005**, **BELTSO006**, **BATTSO007**. Ripresa da valle, sponda sinistra del rio affl. del T. Germanasca.



Foto 004 – Opera **BATTSO008**. Ripresa da valle, sponda sinistra del T. Germanasca.









**Foto 001 – Opera PENNPR001. Ripresa da valle dalla ss 170 per Massello/Salza.**



**Foto 002 – Opera PENNPR002. Ripresa da valle dalla ss 169 della Val Germanasca.**





**Foto 003** – Opera PENNPR003. Ripresa da valle dalla ss 169 della Val Germanasca.



**Foto 004** – Opera PENNPR004. Ripresa frontale dalla ss 169 della Val Germanasca.