

Regione Piemonte

Provincia di Torino



COMUNITA' MONTANA DEL PINEROLESE

PIANO REGOLATORE GENERALE INTERCOMUNALE  
VARIANTE STRUTTURALE DI ADEGUAMENTO AL P.A.I.  
redatto ai sensi della L.R. 1/2007

SUB AREA: MEDIA VAL CHISONE

COMUNE: VILLAR PEROSA

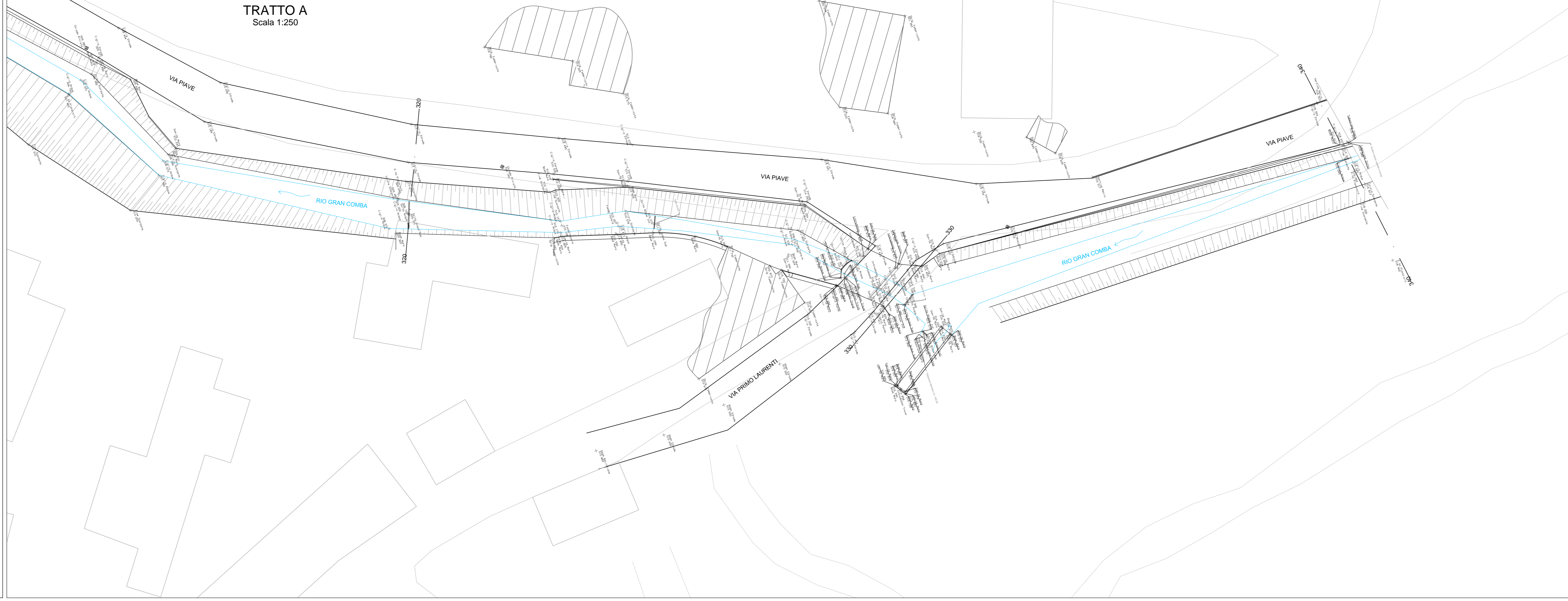
RESPONSABILE DEL PROCEDIMENTO

COMMITTENTE

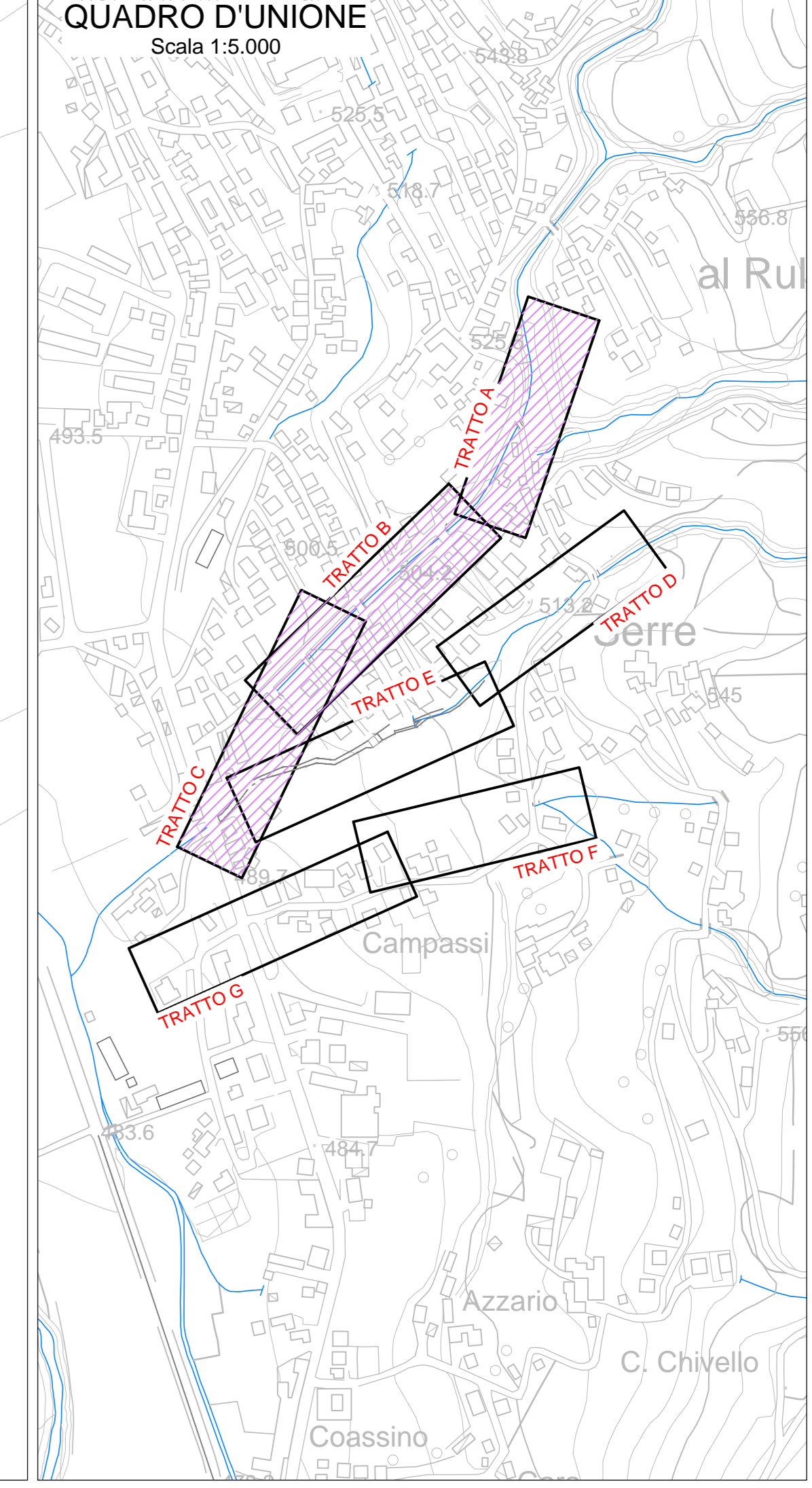
PLANIMETRIA DI RILIEVO RIO GRAN COMBA

Elaborato	Scala	Elaborazione indagini idrauliche (maggio 2012):
<b>2.21</b>	1:250	Elaborazione integrazioni geomorfologiche e idrauliche (maggio 2012): (Rif. Prot. Reg. n. 20336/081423 del 11-04-2014) (gennaio 2015):
CODICE:		Edes Ingegneri Associati
13009-C297-0		Dott. Ing. Bartolomeo VISCONTI
REVISIONE	DATA	Dott. Ing. Luca GATTIGLIA
		Collaborazione: Dott. Geol. Sara CASTAGNA
<b>PROGETTO PRELIMINARE</b> Approvato con Decreto del Commissario Straordinario della C.M. del Pinerolese n. 43 del 16/07/2015		
Edes Ingegneri Associati P. IVA 1079750010 C.so Poichiana 101, 10141 Torino - Tel. +39 011 0262200 Fax. +39 011 0262202 www.edesinergia.eu edes@edesinergia.eu		

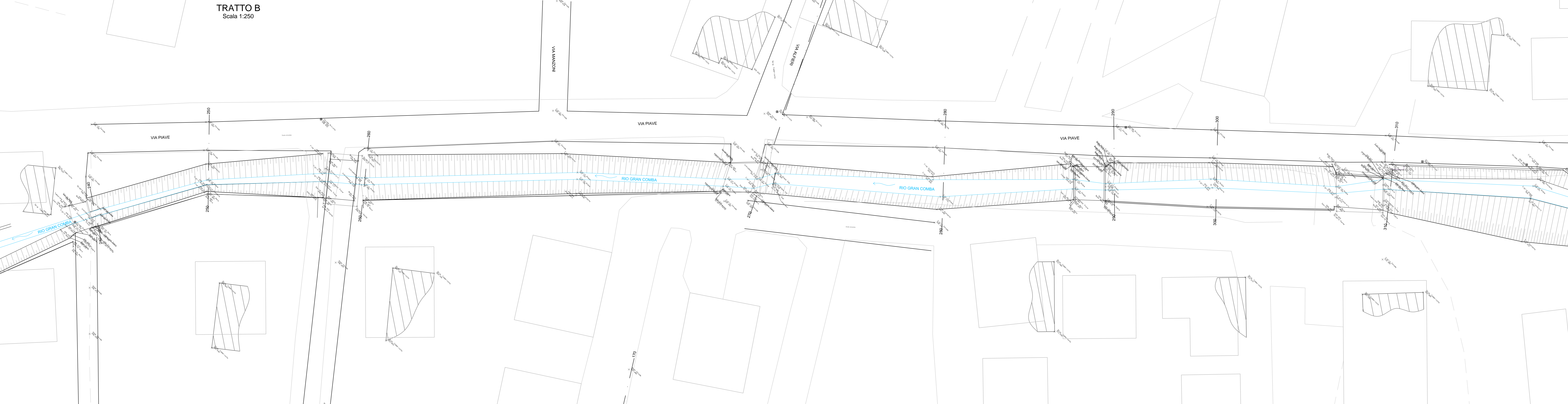
TRATTO A  
Scala 1:250



QUADRO D'UNIONE  
Scala 1:5.000



TRATTO B  
Scala 1:250



TRATTO C  
Scala 1:250

