Regione Piemonte

Provincia di Torino

COMUNITA' MONTANA
DEL PINEROLESE

PIANO REGOLATORE GENERALE COMUNALE

VARIANTE STRUTTURALE DI ADEGUAMENTO AL P.A.I.
redatta ai sensi della L.R. 1/2007

COMUNE: USSEAUX

RESPONSABILE DEL PROCEDIMENTO	COMMITTENTE

COMUNITÀ MONTANA DEL PINEROLESE PERAROLA ARGENTINA (TO)

CARTA DELLE OPERE DI DIFESA, DEI PONTI E DEGLI ATTRAVERSAMENTI (SICOD)

Elaborato	Scala
2.7	1:5000

CODICE:
13009–C166–2

REVISIONE	DATA

Elaborazione indagini geologiche e geomorfologiche (settembre 2012):
Dott. Geol. Eugenio ZANELLA

Elaborazione integrazioni geologiche e geomorfologiche (Gennaio 2015)

PROGETTO DEFINITIVO
Approvato con Decreto del Commissario Straordinario della C.M. del Pinerolese n. 54 del 18/12/2014

EDes Ingegneri Associati

Dott. Geol. Mauro CASTELLETTI

Collaborazione:
Dott. Geol. Sara CASTAGNA

ORDINE DEGLI GEOLOGI REGIONE PIEMONTE MAURO CASTELLETTI N. 140

EDes Ingegneri Associati P.IVA 10759750010
Corso Fiaschera 191, 10141 Torino Tel. +39 011.0262900 Fax. +39 011.0262902
www.edesconsulting.eu edes@edesconsulting.eu

Opera trasversale

- Briglia filtrante o di trattenuta
- Soglia di fondo

Opera longitudinale

- Argine
- Canalizzazione

Difese di sponda

- Gabbionata
- Muro di sponda
- Scogliera

Scolmatore e Canale di gronda

- Scolmatore e Canale di gronda a cielo aperto
- Scolmatore e Canale di gronda intubato

Altre opere

- Ponte
- Attraversamento o guado

Opera di versante
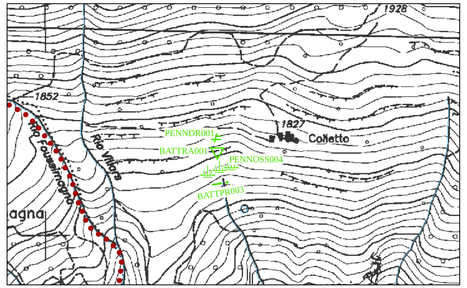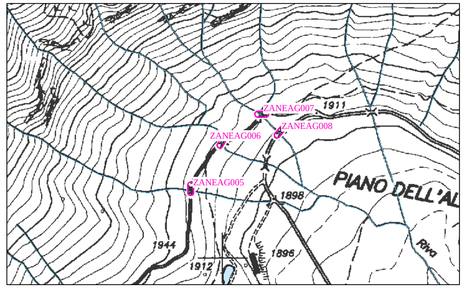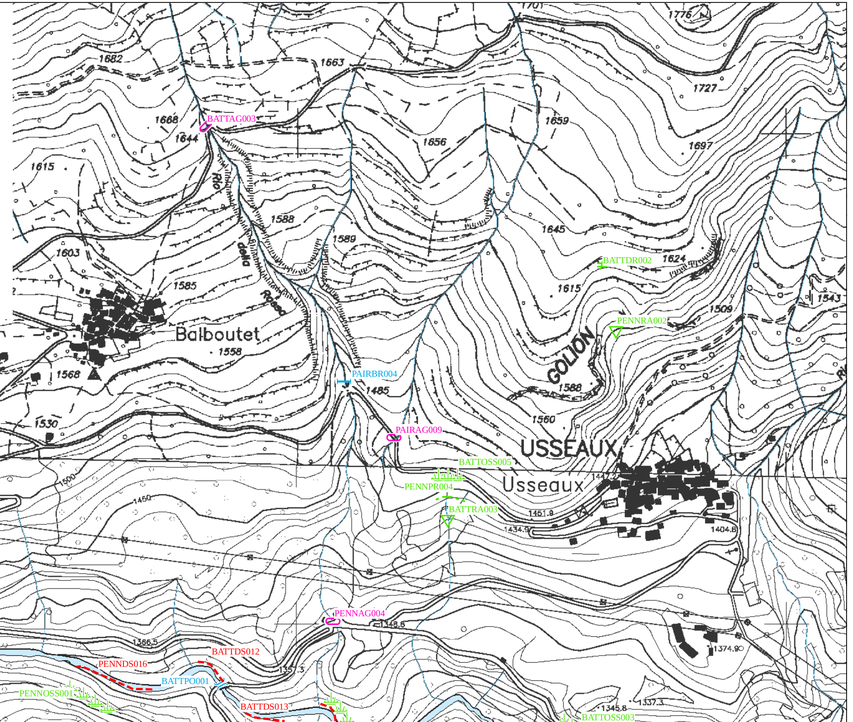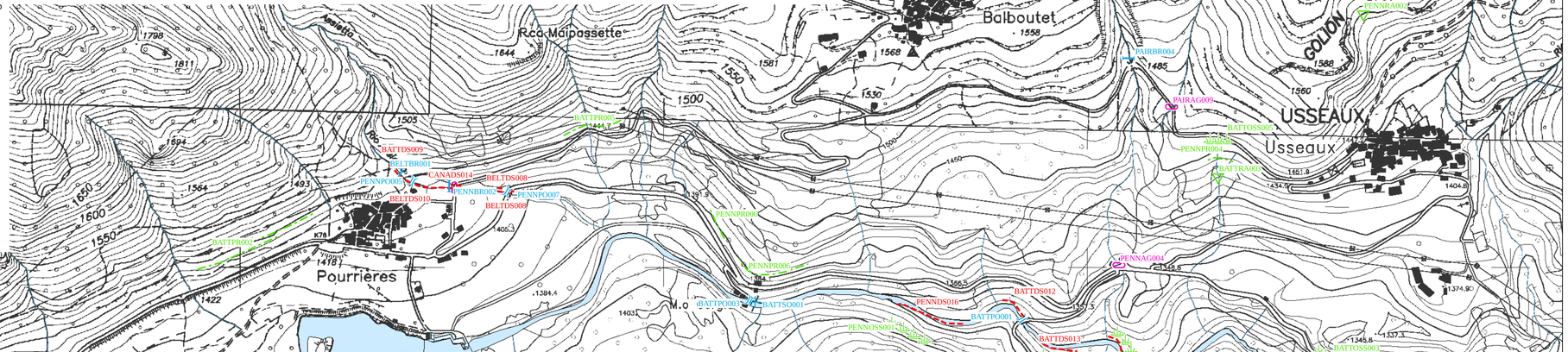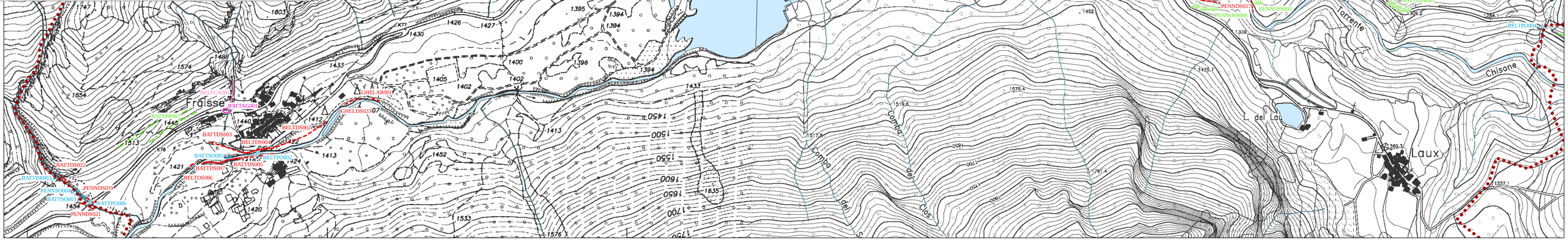
- Raccolta acque
- Dreno
- Sostegno superficiale
- Protezioni